

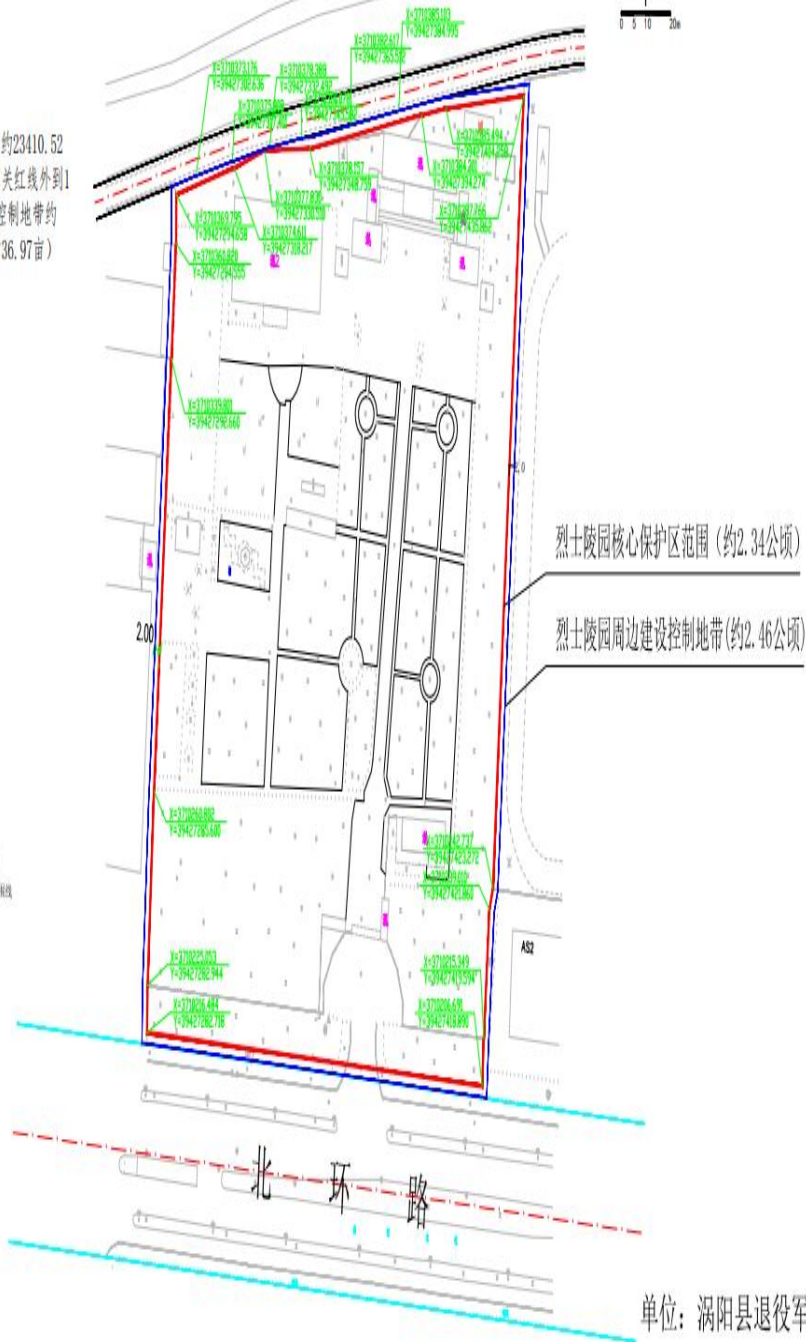
# 涡阳烈士陵园保护范围划定方案



烈士陵园保护范围，约23410.52平方米(35.1亩)；相关红线外到1至2米范围内为建设控制地带约24643.81平方米(约36.97亩)

## 图例

- 城市道路
- 现状陵园道路
- 现状建筑
- 现状保护范围线
- 建筑控制线范围线



单位：涡阳县退役军人事务局

## 辉山革命烈士陵园保护范围划定方案

烈士陵园保护范围15565.84平方米  
(23.35亩)

烈士陵园保护范围线外1至2米为建  
筑控制地带16408.88平方米(24.61  
亩)

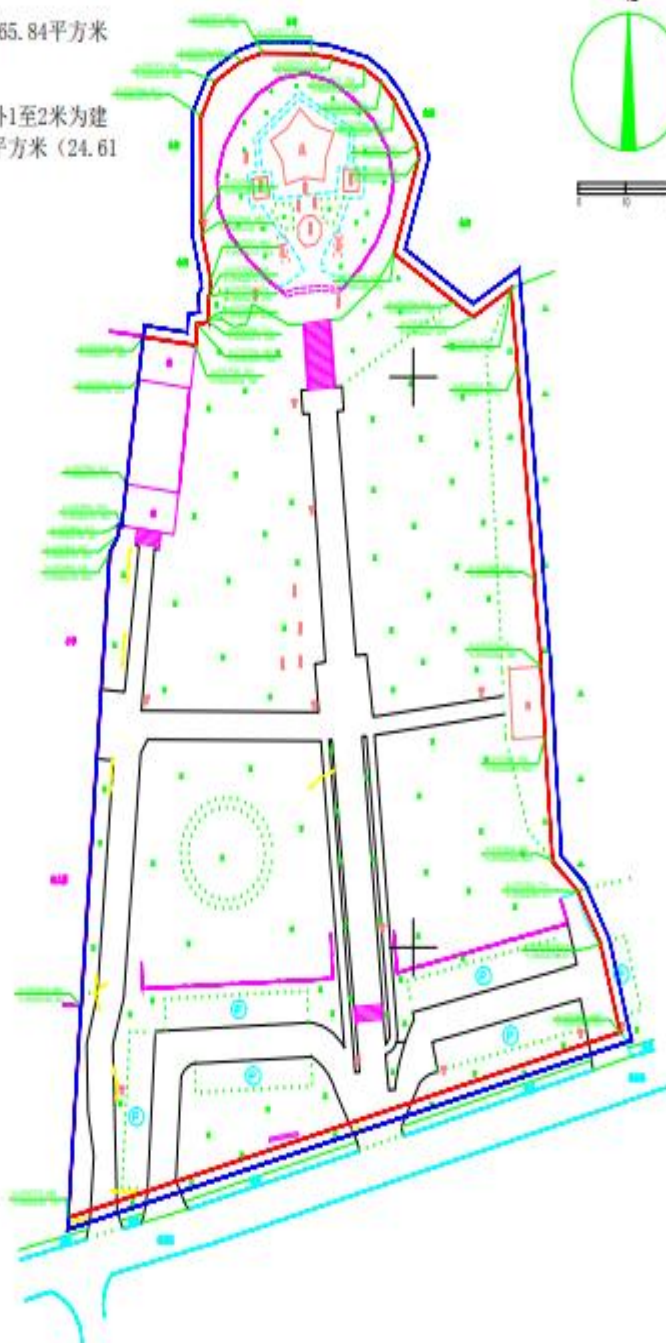


Autodesk

Autodesk

图 例

- 城市道路
- 现状陵园道路
- 现状建筑
- 陵园保护范围线
- 建筑控制地带范围线



# 新兴革命烈士陵园保护范围划定方案

烈士陵园保护范围3669.69平方米（5.5亩）

烈士陵园保护范围线外1至2米为建筑控制地带  
4021.95平方米（6.03亩）

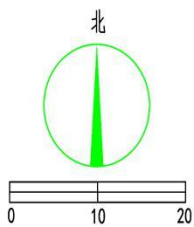







图 例

-  城市道路
-  现状陵园道路
-  现状建筑
-  陵园保护范围线
-  建筑控制地带范围线

# 龙山烈士陵园保护范围划定方案

烈士陵园保护范围5642.51平方米（8.46亩）

烈士陵园保护范围线外1至2米为建筑控制地带

6221.52平方米（9.33亩）

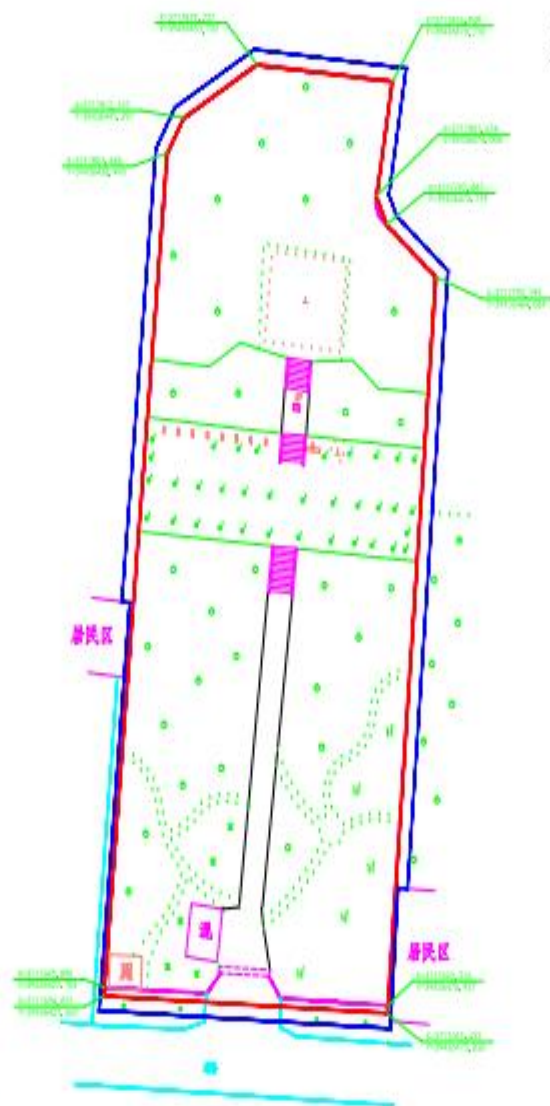


图 例

- 城市道路
- 现状陵园道路
- 现状建筑
- 陵园保护范围线
- 建筑控制地带范围线