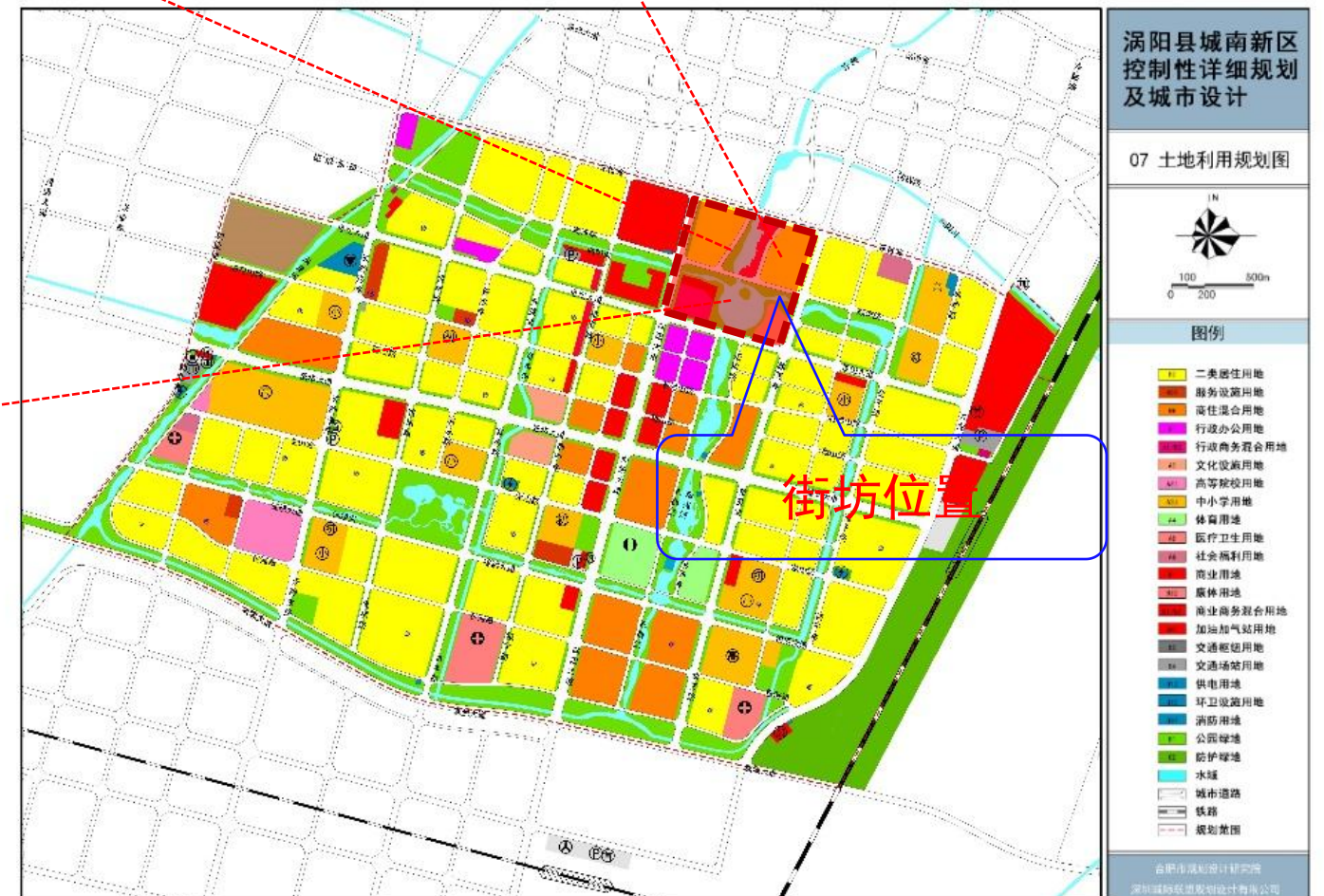
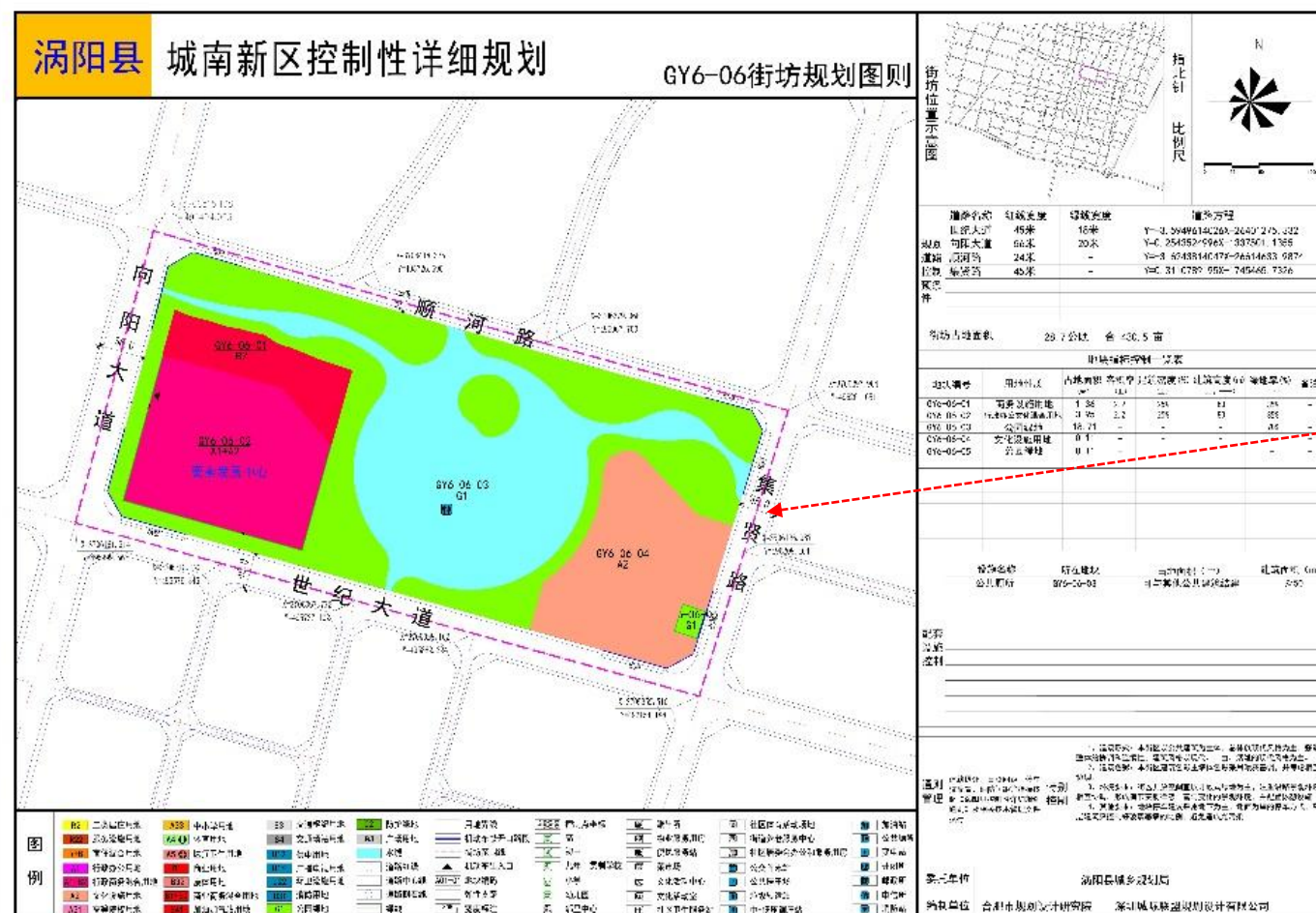
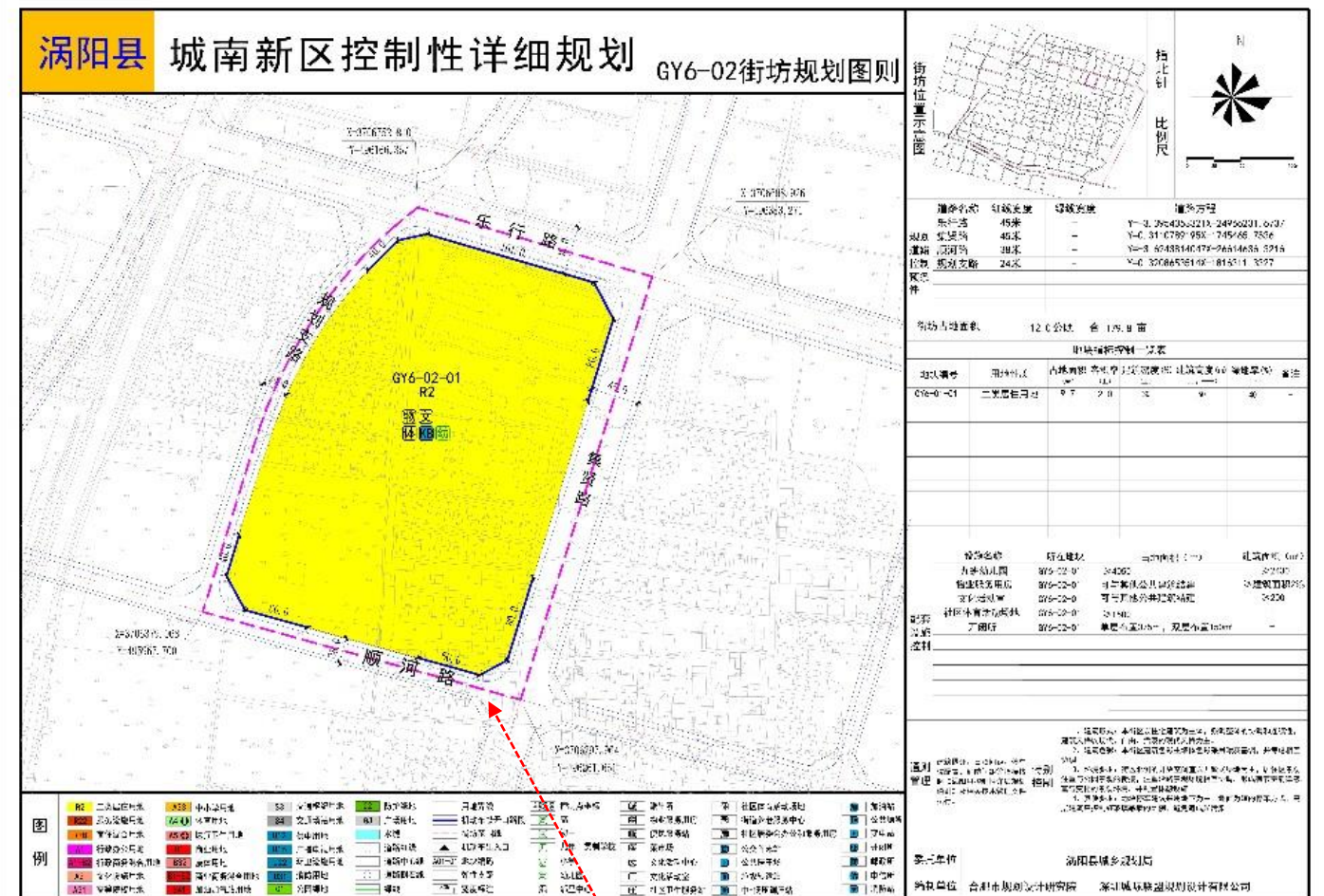
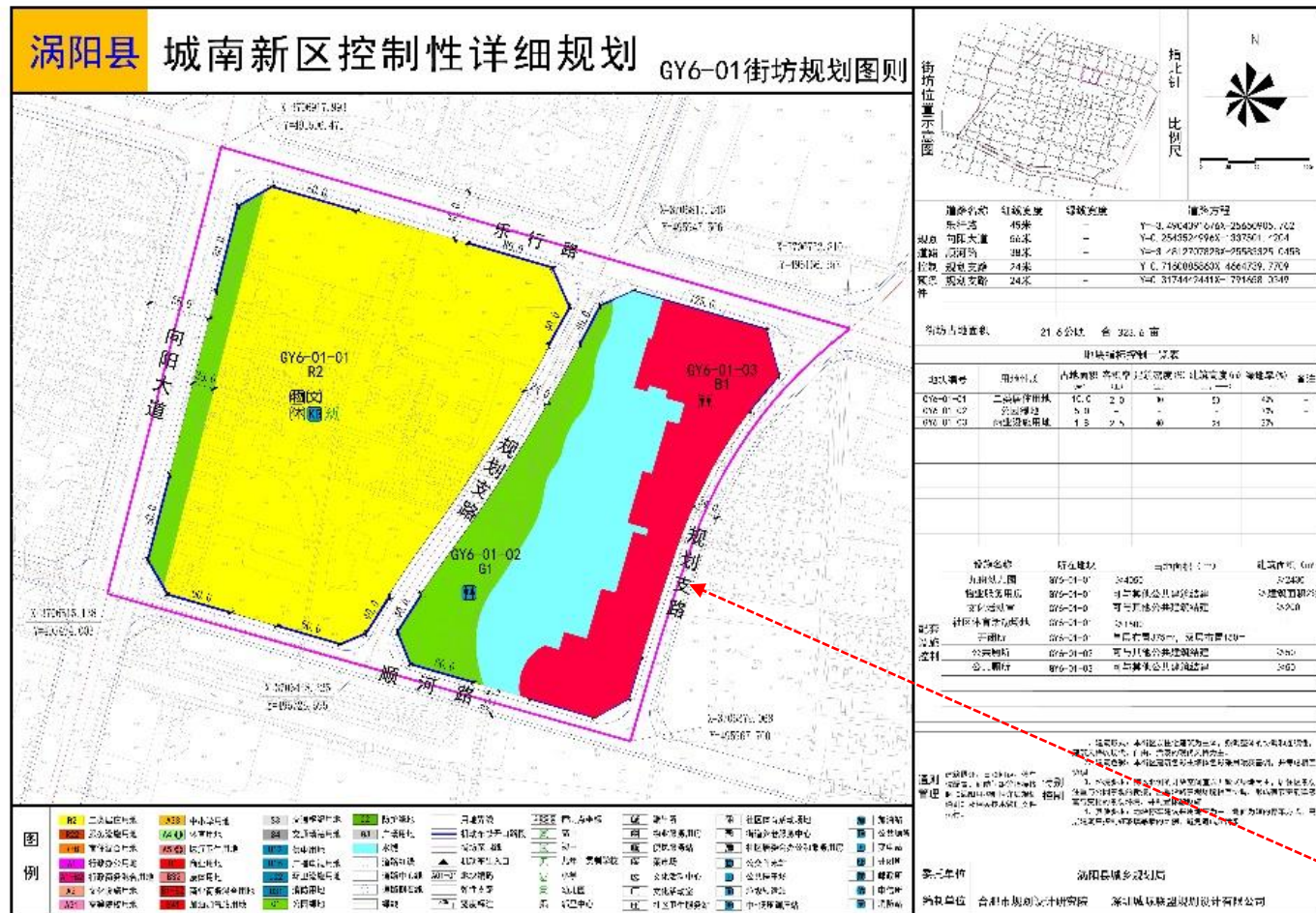


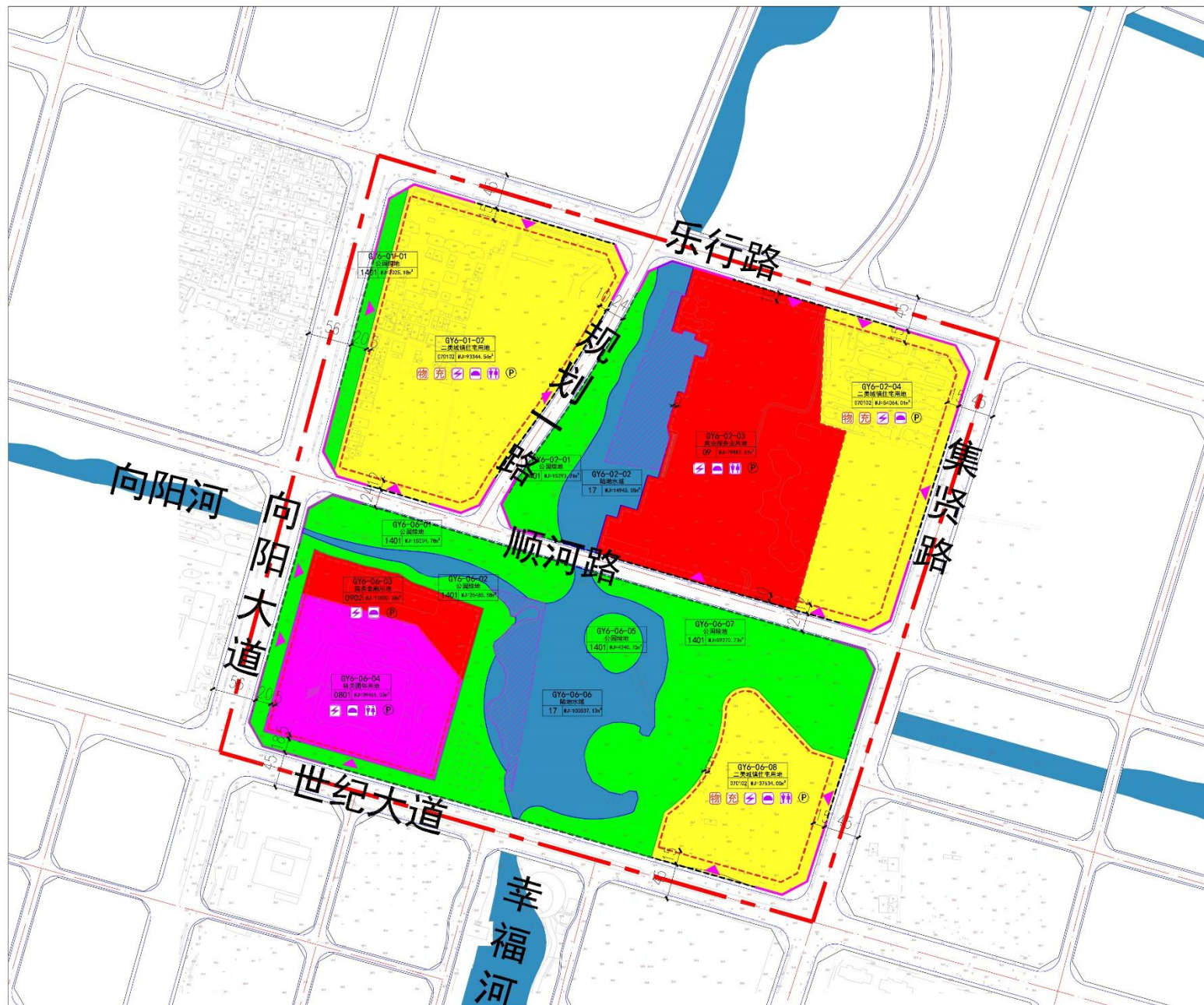
原整街坊图则



拟调整街坊图则

涡阳县城城南新区控制性详细规划

—GY6-01、GY6-02、GY6-06街坊规划图则



地块编码		GY6-01、GY6-02、GY6-06	
图 例	规划用地	控制要素	设施
	<ul style="list-style-type: none"> 070102 二类城镇住宅用地 0801 机关团体用地 0501 商业用地 0502 商务金融用地 1401 公园绿地 17 陆地水域 非城镇开发边界范围 	<ul style="list-style-type: none"> 规划范围 道路 地块界限 建筑后退线 机动车禁开口路段 主要出入口方位 道路红线宽度 地块编号 用地性质 	<ul style="list-style-type: none"> 居住配套设施 充电桩 物业管理
			市政基础设施 <ul style="list-style-type: none"> 开闭所 垃圾收集点 公共厕所 停车场

0 60 120 240m

规划项目用地位置

[illegible]